



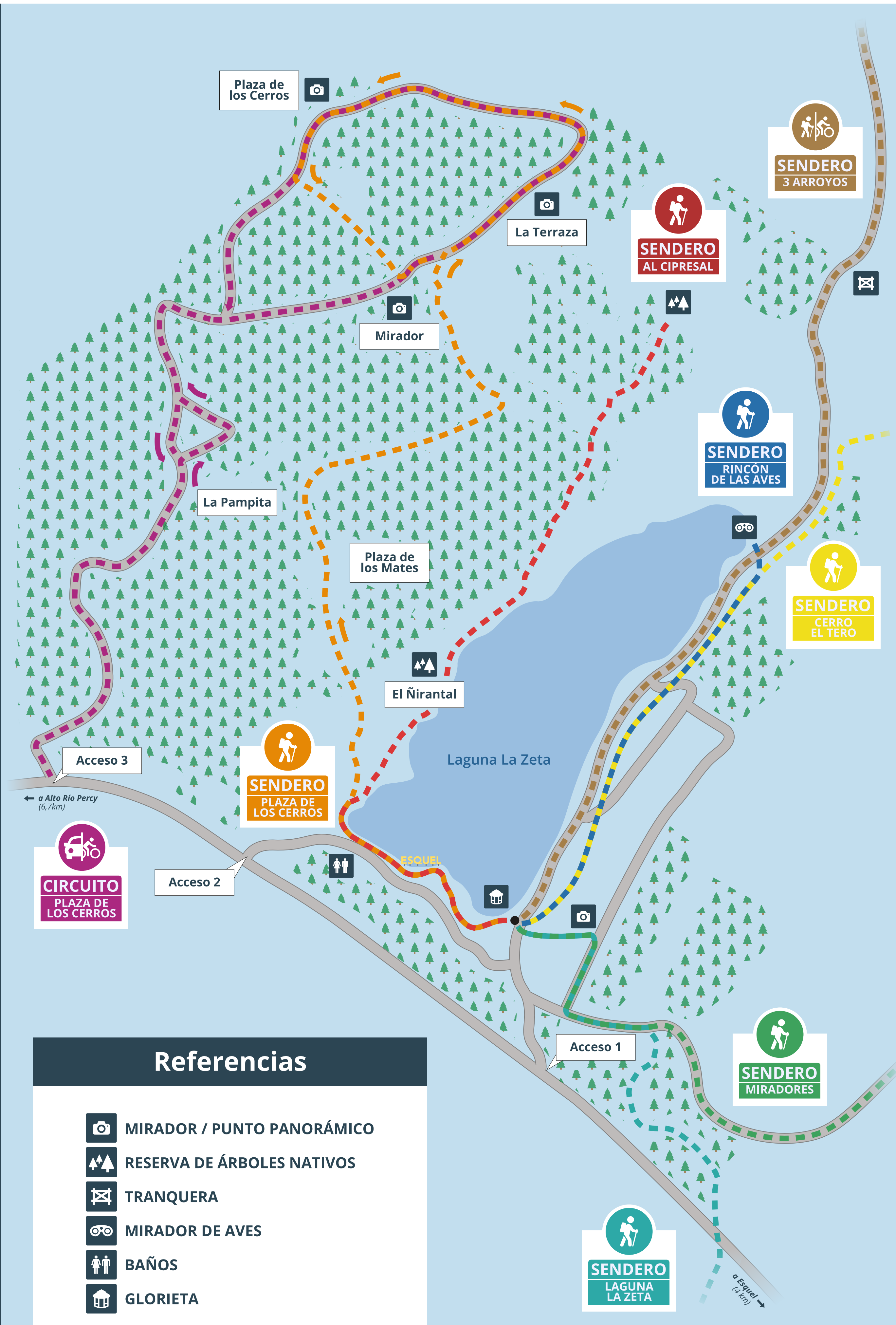
Una experiencia 360°
RNU Laguna la Zeta, Esquel

ESQUEL







RED DE SENDEROS

LAGUNA LA ZETA

RESERVA NATURAL URBANA



Referencias

-  MIRADOR / PUNTO PANORÁMICO
-  RESERVA DE ÁRBOLES NATIVOS
-  TRANQUERA
-  MIRADOR DE AVES
-  BAÑOS
-  GLORIETA



SENDERO PLAZA DE LOS CERROS

↔ 5,43 km
↗ 198 m



Dificultad
Moderado

*Seguir
Recorrido*



SENDERO AL CIPRESAL

↔ 3,04 km
↗ 45 m



Dificultad
Moderado

*Seguir
Recorrido*



SENDERO RINCÓN DE LAS AVES

↔ 1,53 km
↗ 7 m



Dificultad
Fácil

*Seguir
Recorrido*




SENDERO TRES ARROYOS

↔ 8,40 km
↗ 122 m



Dificultad
Moderado

*Seguir
Recorrido*



SENDERO CERRO EL TERO

↔ 3,04 km
↗ 45 m



Dificultad
Moderado

*Seguir
Recorrido*



SENDERO MIRADORES

↔ 1,79 km
↗ 51 m



Dificultad
Moderado

*Seguir
Recorrido*



SENDERO LAGUNA LA ZETA

↔ 3,80 km
↗ 246 m



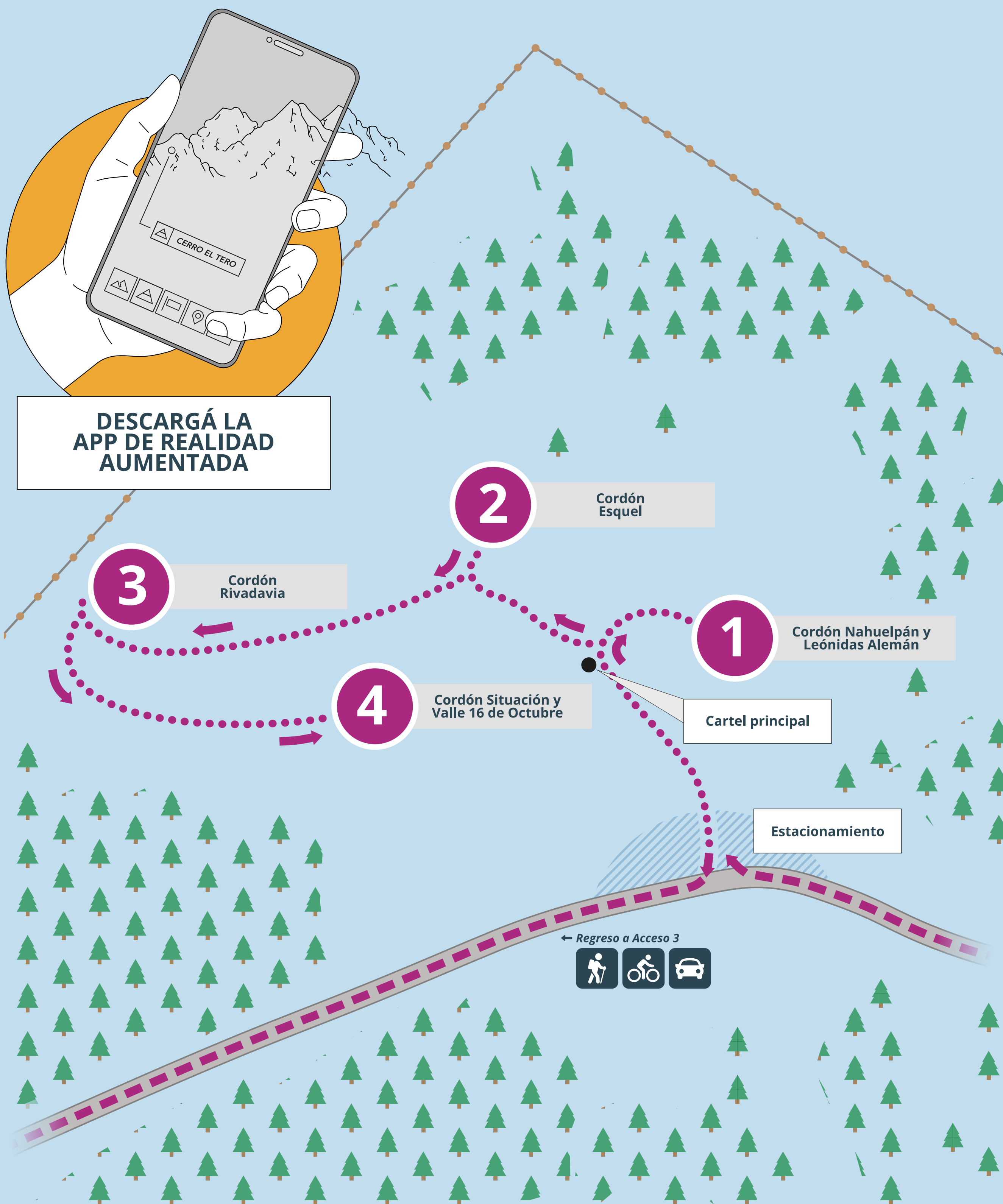
Dificultad
Moderado

*Seguir
Recorrido*



PLAZA DE LOS CERROS

RESERVA NATURAL URBANA LAGUNA LA ZETA



CIRCUITO PLAZA DE LOS CERROS

↔ 7,37 km
↗ 184 m

🕒 0:32

Dificultad
Moderado

Seguir
Recorrido





Una experiencia 360°
RNU Laguna la Zeta, Esquel

recorré
esquel
en zapatillas

SECRETARÍA DE TURISMO Y PRODUCCIÓN DE ESQUEL

DATOS ÚTILES

RESERVA NATURAL URBANA LAGUNA LA ZETA

**Senderos de uso
diurno**

Horario de luz en verano hasta:



Horario de luz en invierno hasta:



Emergencias:



Bomberos



Policia



Ambiente



Hospital



**Velocidad
máxima**

REGISTRO OBLIGATORIO



**Regístrate al entrar
y salir de los senderos
periurbanos y
de montaña**

O ingresá a: esquel.tur.ar/acceso-registrado

SENDERO PERIURBANOS

recorré
esquel
en zapatillas

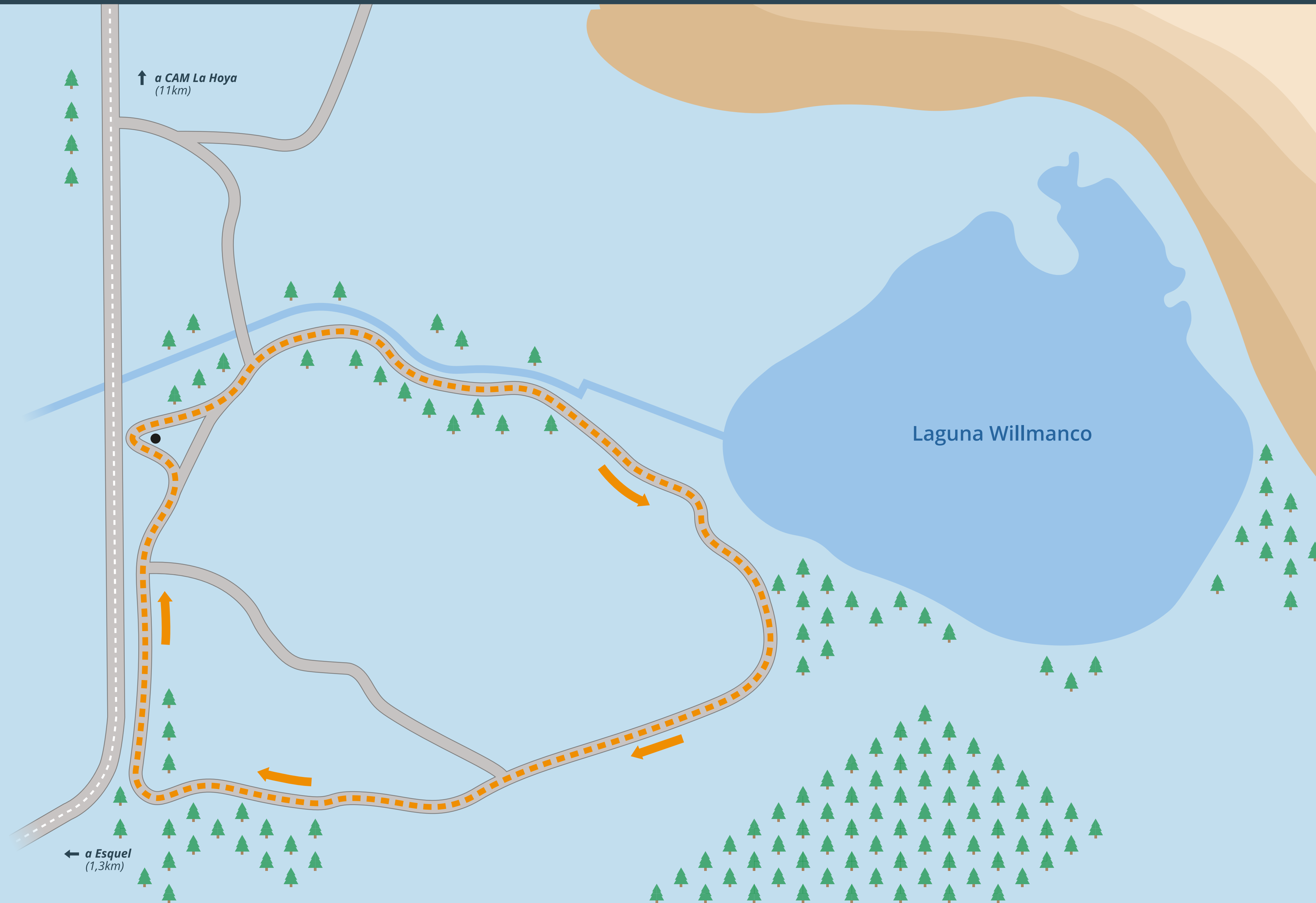


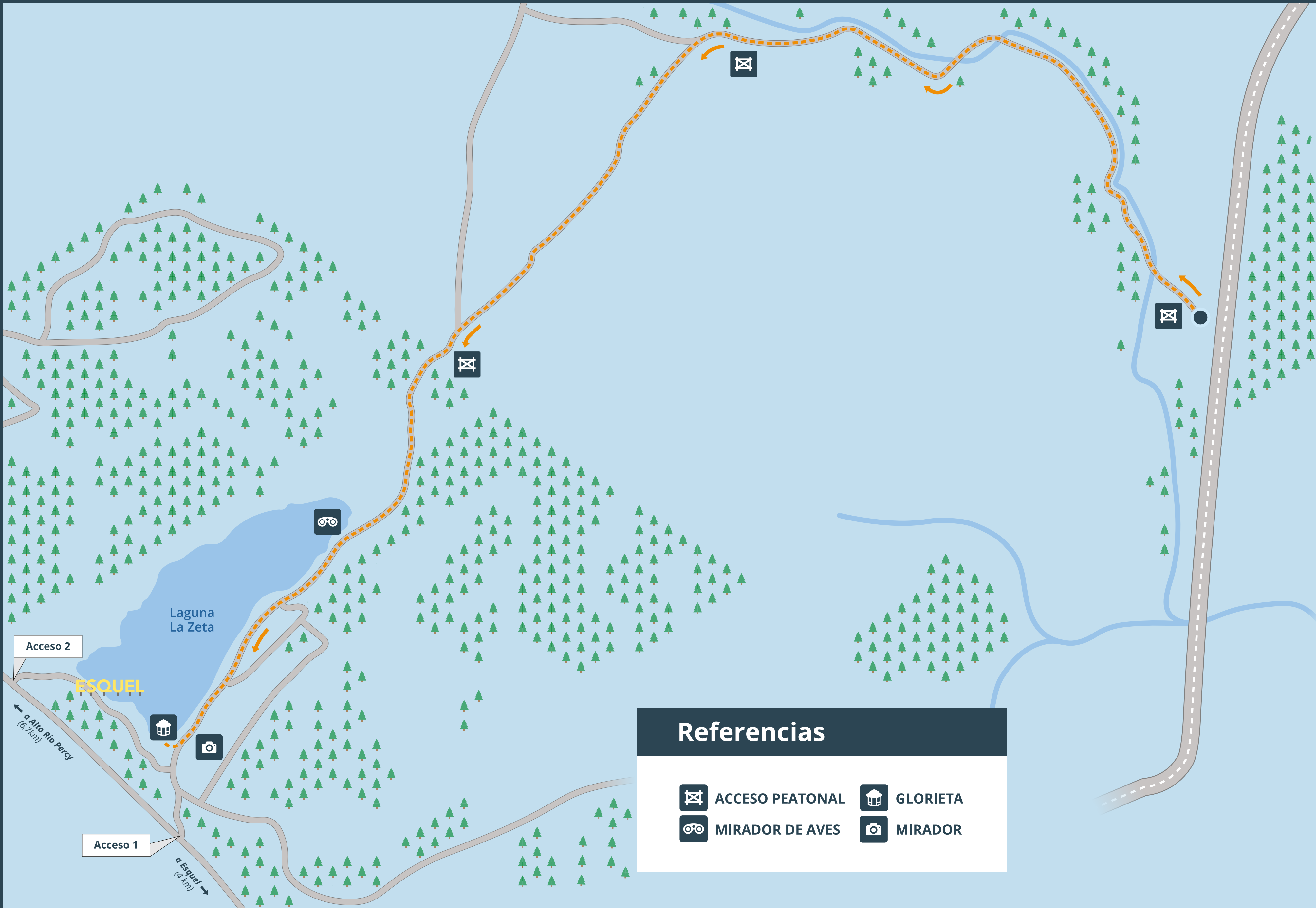
**SENDERO
LAGUNA
WILLMANCO**

↔ 3,81 km
↗ 62 m



**Dificultad
Moderado**





**SENDERO
TRES
ARROYOS**

↔ 8,40 km
↗ 122 m

🕒
1:48
**Dificultad
Moderado**

*Seguir
Recorrido*

Referencias

 ACCESO PEATONAL

 MIRADOR DE AVES

 GLORIETA

 MIRADOR

EJÉRCITO ARGENTINO INGRESA



CERRO

Jurisdicción Militar, Campo de

SENDEROS DE MONTAÑA

recorré
esquel
en zapatillas



SENDERO CERRO R-21

➔ 4,4 km

↗ 890 m



Dificultad
Moderado /
Difícil

*Seguir
Recorrido*



1185m

2102m





Vos también junto a nosotros podemos ser **Guardianes de los Senderos**: si ves residuos o roturas en la plaza, miradores o senderos comunícate con nosotros, la **Secretaría de Turismo y producción de Esquel**.




+54 9 2945 52-9616



+54 (2945) 451927

+54 (2945) 455652



¿damos
una **vuelta**
por los
cerros?



ESQUEL

SECRETARÍA DE TURISMO DE ESQUEL

esquel.tur.ar

